

地方で働く国家公務員！


目次

一般職試験（大卒程度試験）

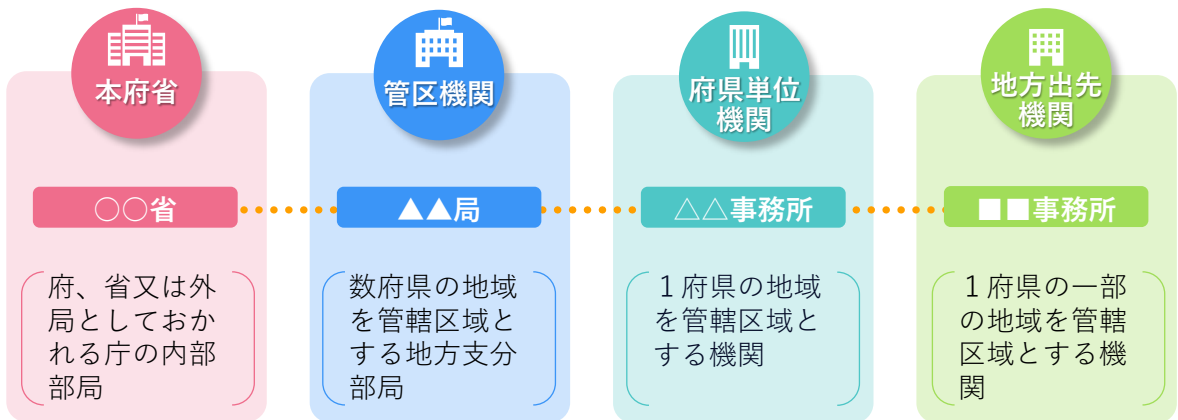
農林水産省 関東農政局 栃木南部農業水利事業所	… 76
国土交通省 関東地方整備局 利根川上流河川事務所	… 77

情報提供

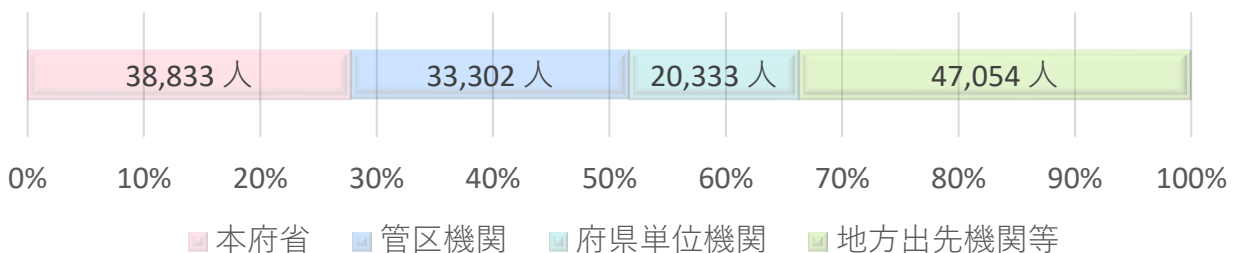
地方でも
多くの国家公務員が活躍しています。



国家公務員採用試験イメージキャラクター
KOHちゃん



本府省・地方機関の人員構成（全国）



※ 行政職俸給表(一)における人数（令和5年国家公務員給与等実態調査）

ものづくりに関する業務

○国営事業所は、事業に関する農業水利施設等の整備に必要な様々な仕事を行います。

【農業水利施設造成までの一般的な流れ】



農業農村工学区分 令和3年度採用

- メッセージ -

関東農政局では、国営事業ならではの大規模な工事に関わることができます。関東農政局管内の様々な地域の国営事業に携わることができることも魅力です。大学で学んだ知識を活かせる場もたくさんありますので、農業農村工学の知識を活かしたい方は是非受験してみてください。

Q. どのような業務に携わっていますか。

工事課では、栃木南部地区における工事の発注手続きや、発注した工事の現場監督業務を行っています。現在は、主に地区内の湛水被害の軽減を目的とした排水路の改修工事を担当しています。工事の施工方法や工程計画に問題がないか、現場での立会や受注者との打合せ等を実施するとともに、工事が円滑に進むよう、日々調整を行っています。

Q. 印象に残っている仕事は何ですか。

担当している排水機場の建設工事において、機場本体の複数の工事受注者が参加する工程調整会議に、発注者側の監督職員として出席したことです。工事が錯綜しないように、施工日や施工方法等について意見を出し合い、発注者は全体の調整を行います。それぞれの工事の施工状況を正確に把握し、マネジメントを行う必要があることを実感しました。

利根川上流河川事務所は、利根川中流部の群馬県伊勢崎市国道354号線（五料橋）から茨城県取手市国道6号（大利根橋）付近までの河川を管理・整備している国土交通省の事務所です。

● 利根川の特徴

幹川流路延長
322km (全国第2位)
流域内人口
約**1,309万人** (H22現在)
流域面積
16,840km² (全国第1位)

水源地
大水上山 (標高1,831m)
【群馬県利根郡みなかみ町】
流域内市町村
合計**152**市区町村 (1都5県)

● 利根川流域

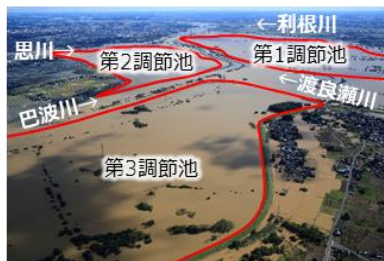


● 事務所の事業

- ✓ 首都圏氾濫区域堤防強化対策をはじめとした堤防整備
- ✓ 鬼怒川との合流地点付近に位置する稲戸井調節池・田中調節池整備
- ✓ 日本最大の遊水池である渡良瀬遊水池の水運用と水質保全対策
- ✓ 河川防災ステーション等活動拠点
- ✓ 河川の維持管理 (利根川本川と渡良瀬川などの支川を合わせた143.9kmの管理区間)

関係機関との連携を図りながら水防・防災・危機管理や流域治水の推進に日々取り組んでいます！

● 渡良瀬遊水池



令和元年東日本台風における洪水貯留状況
(令和元年10月13日13時30分頃)

● 首都圏氾濫区域堤防強化対策 (右岸)




(令和3年10月撮影)



(令和4年10月撮影)

利根川上流河川事務所HP : <https://www.ktr.mlit.go.jp/tonejo/>



土木区分

令和3年度採用

- メッセージ -

デスクワークだけでなく、現地調査や施工現場の確認等を行い、自分の目で現場を確かめながら仕事を進めることができます。若手職員を対象とした研修が充実しており、経験豊富な先輩方がサポートしてくれるため専門的な知識がない方でも安心して仕事ができる職場です。皆さんとお会いし共に働ける日を楽しみにしています。

Q. どのような業務に携わっていますか。

日本一の流域面積を有する利根川は昔から氾濫を繰り返しており、近年でも洪水被害が発生しています。そのため、当事務所では、安心安全な暮らしを守るための様々な対策を行っています。計画課では利根川の治水に関する計画や堤防等の設計、事業に伴う関係機関との調整を行うとともに、一般の方々等へ、事業に関する広報も行っています。

Q. 印象に残っている仕事は何ですか。

令和5年5月に実施した利根川水系連合・総合水防演習において、広報展示ブースの運営及び来場者への説明等を担当したことが印象に残っています。近隣地域からの来場者が多く、疑問や質問を受ける中で利根川の歴史や防災に対する強い関心に触れ、自分の仕事の意義を改めて実感しました。