



国土交通省


国土地理院




職員数:約640人
(うち事務系が3割)

国土を測る 

国土を描く 

国土を守る 

国土を伝える 



採用が決まったら！

一般職(事務系):本院(茨城県つくば市)に配属され、業務に従事

一般職(技術系):研修施設にて測量・地図作成等に関する研修を受講(約1年間)。研修終了後は測量、地図作成、防災減災に役立つ地理空間情報の整備など、多岐にわたる業務に従事

キャリアパス

事務系・技術系ともに、数年ごとに異動を経験しながらキャリアを積み、30代前半は係長への昇任が見込まれるタイミングです。勤務先は本院(茨城県つくば市)をはじめ、本院(東京都千代田区)や全国10か所の地方測量部など幅広く、国土交通本省や海上保安庁など、他機関への出向の機会も！

詳細はこちらをチェック！



地球を舞台に 一緒に未来をつくろう

一先輩からのメッセージ

(R2年度採用一般職土木)

国土地理院では測量・地図作成に関わる多様な業務に携わることができ、そのフィールドは、日本に留まらず、海外、そして南極へと広がっています。私自身これまで、国内だけでなく海外での測量作業を経験しました。また、約1年間の研修で測量・地図作成などの基礎を学ぶため、専門性を高めながら、社会に貢献できる人材へと成長できる環境です！

(R7年度採用一般職行政)

特別な資格は不要！基礎から学びながら実務に挑戦し、幅広い業務を経験してゼネラリストとして成長できます。行政職であっても技術職と協力しながら業務を進める機会があり、これも大きな魅力の一つです。興味がある方は、ぜひ説明会にお越しください！

〒305-0811 茨城県つくば市北郷1番

〈事務系〉総務部人事課 029-864-4314

〈技術系〉企画部企画調整課 029-864-6084

【採用HP】<https://www.gsi.go.jp/GSI/RECRUIT/recrt.html>

【採用X(旧Twitter)】https://twitter.com/gsi_recruit



〈採用HP〉



〈採用X〉